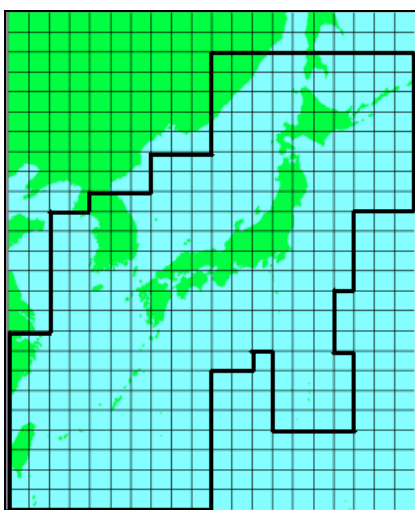
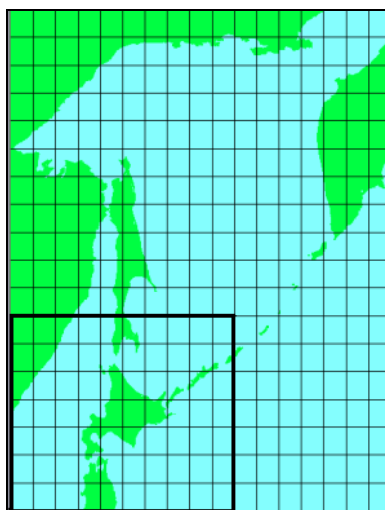


日本沿岸海域版(Ver7.1)、オホーツク海域版(Ver7.1)、東南アジア海域版(Ver7.1)の予測対象海域



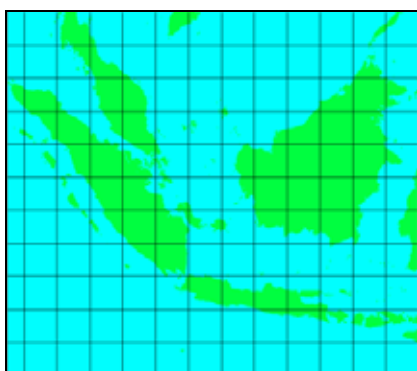
日本沿岸海域版の対象範囲

(北緯 20 度、東経 120 度) ~ (北緯 50 度、東経 150 度)



オホーツク海域版の対象範囲

(北緯 40 度、東経 135 度) ~ (北緯 60 度、東経 160 度)



東南アジア海域版の対象範囲

(南緯 12 度、東経 94 度) ~ (北緯 10 度、東経 120 度)

- 日本沿岸海域版、オホーツク海域版、東南アジア海域版とも対象範囲から海域切出メニューで任意海域を作成可能
- 日本沿岸海域版、オホーツク海域版の太線で囲った内側は短期予報速データ(51 時間)を利用できる範囲、長期間予報速データ(192 時間)は対象範囲全てで利用可能
- オホーツク海域(英語版)(Ver6.0R)の予測対象海域は、日本語版と同じ
- 東南アジア海域は長期予報データ(192 時間)のみ全域で利用可能